

# COVID-19: Епидемиолошка ситуација

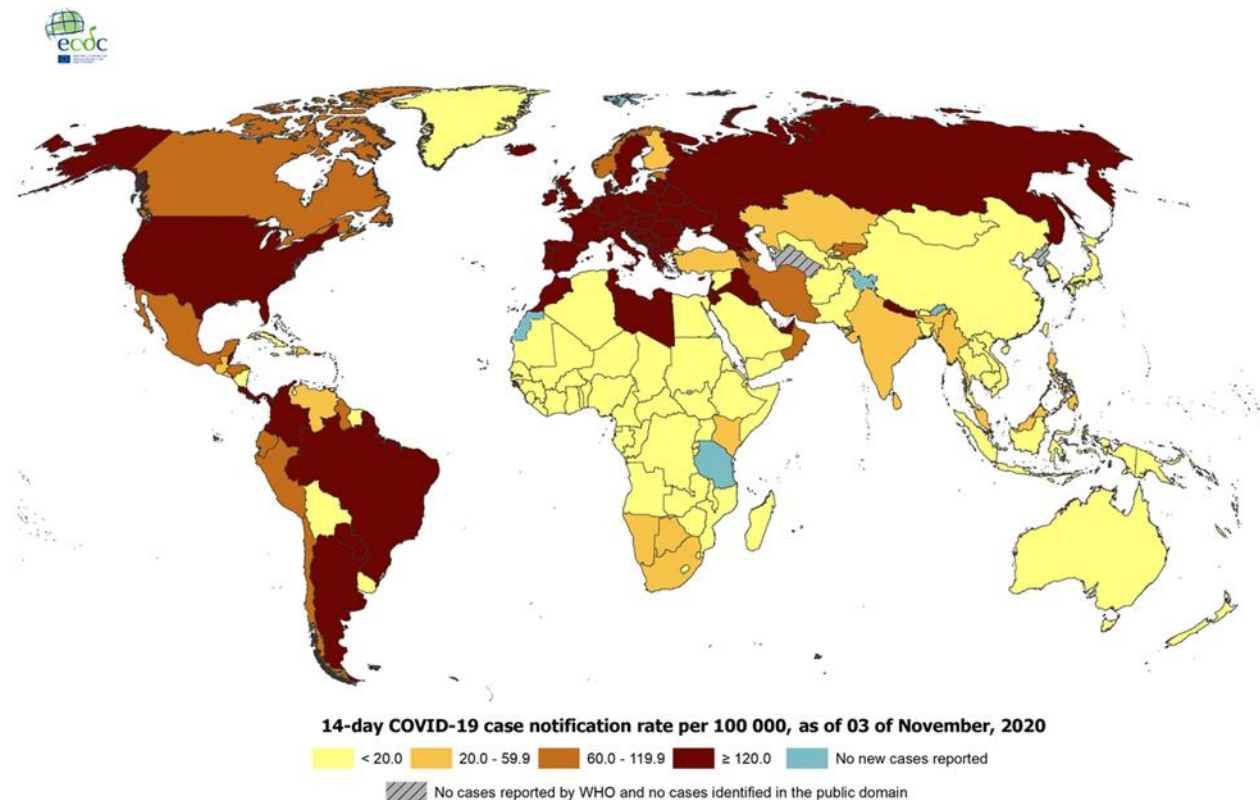
## Епидемиолошка ситуација у свијету

Од 31. децембра 2019. године, закључно са са 03. новембром 2020. године, у свијету је укупно пријављено **47.093.222** лабораторијски потврђених случајева обољелих од COVID-19 (обољења узрокованог вирусом SARS-CoV-2), а број смртних случајева је **1.207.290**.

У Европским земљама, највећи број обољелих од Корона вирусне болести регистрован је у Русији (1.655.038), Француској (1.466.433), Шпанији (1.240.697), Великој Британији (1.053.864) и Италији (731.588). Анализирајући податке умрлих, највећи број је у Великој Британији (46.853), Италији (39.059), Шпанији (37.435), Француској (36.257) и Русији (28.473).

Распрострањеност COVID-19 у свијету (слика 1).

**Слика 1. Географска дистрибуција COVID-19 случајева у свијету закључно са 03.11.2020.**



Administrative boundaries: © EuroGeographics © UN-FAO © Turkstat.  
The boundaries and names shown on this map do not imply official endorsement or acceptance by the European Union.

Date of production: 03/11/2020

## Епидемиолошка ситуација у Републици Српској са 03. 11. 2020. године

У последња **24 часа**, у Републици Српској на вирус SARS-CoV-2 је тестирано **1034** узорака, а инфекција је потврђена код **500** лица, шест особа је тестирано у Федерацији Босне и Херцеговине. Пријављена су **23** смртна случаја (девет особа из Бања Луке, по двије особе из Теслића, Зворника и Лакташа и по једна особа из Козарске Дубице, Градишке, Милића, Петрова, Бијељине и Новог Горажда).

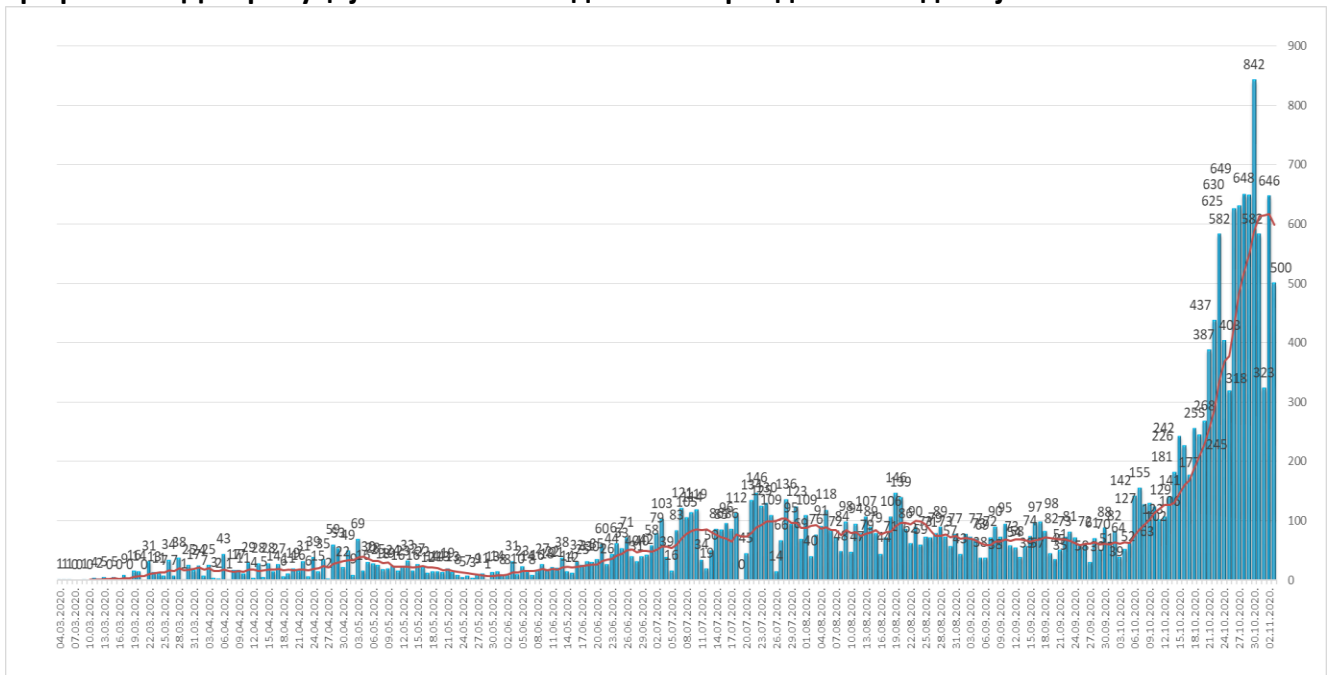
Од почетка епидемије, у периоду од 04.03. до 03.11. 2020. године, у Републици Српској на вирус SARS-CoV-2 тестирано је укупно **107.362** лица. Инфекција је потврђена код **19.897** лица, од којих је **8.580 (43,12%)** опорављено.

У наведеном периоду, Институту за јавно здравство Републике Српске је пријављено **469** смртних случајева од COVID-19.

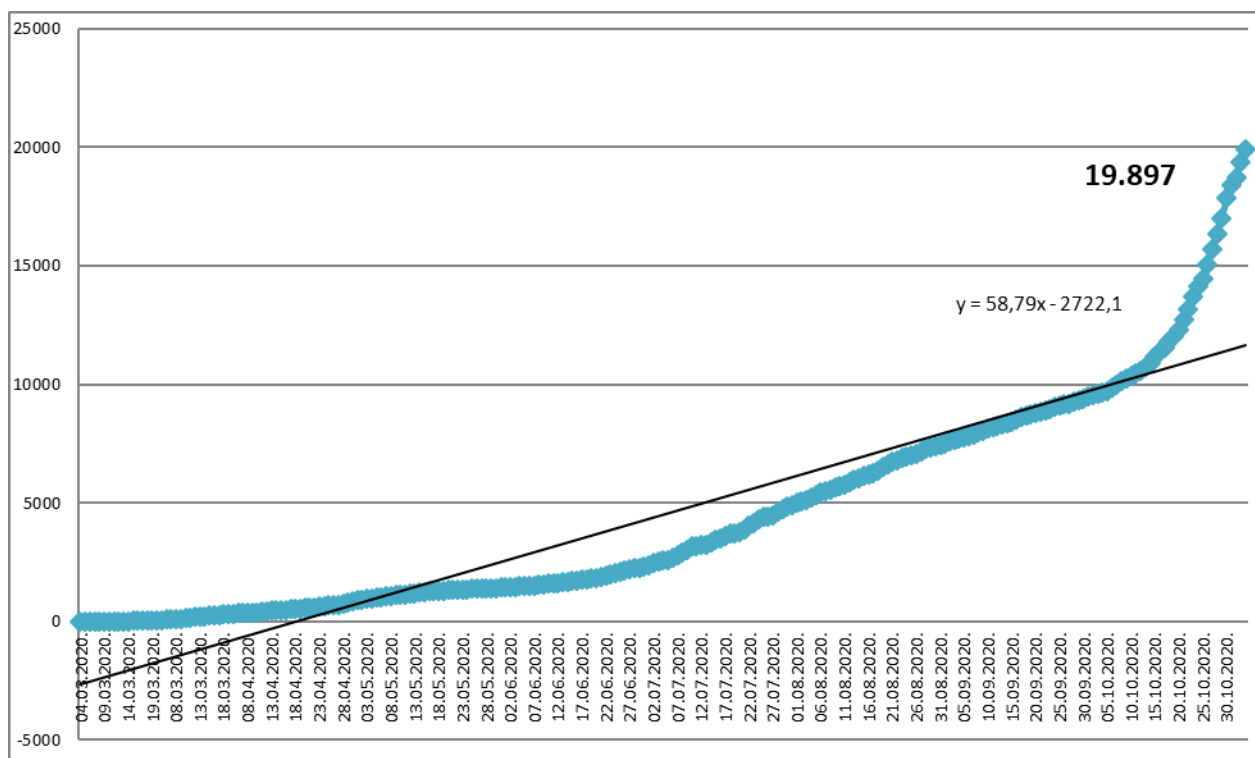
### Анализа у односу на вријеме, мјесто, добне групе и пол

Анализом броја обољелих лица по данима, на почетку епидемије уочавају се осцилације потврђених случајева, што је условљено динамиком рада лабораторија, а исто је у каснијем периоду стабилизовано. Епидемијска крива након тренда опадања, од почетка мјесеца јуна показује континуиран пораст броја обољелих, а од краја јула се одржава на високом нивоу (графикон 1). Након благог пада броја обољелих током мјесеца септембра, посљедње двије седмице биљежи се нови пораст обољелих. Највећи број новообољелих су лица са симптомима без епидемиолошке везе и контакти откривених позитивних лица. На графикону 2. је приказан кумулативни раст броја обољелих по данима, а на табели 1. дистрибуција потврђених случајева у последња 24 часа по општинама.

### Графикон 1. Дистрибуција обољелих по данима и тренд тока епидемије



### Графикон 2. Кумулативни приказ броја обољелих по данима



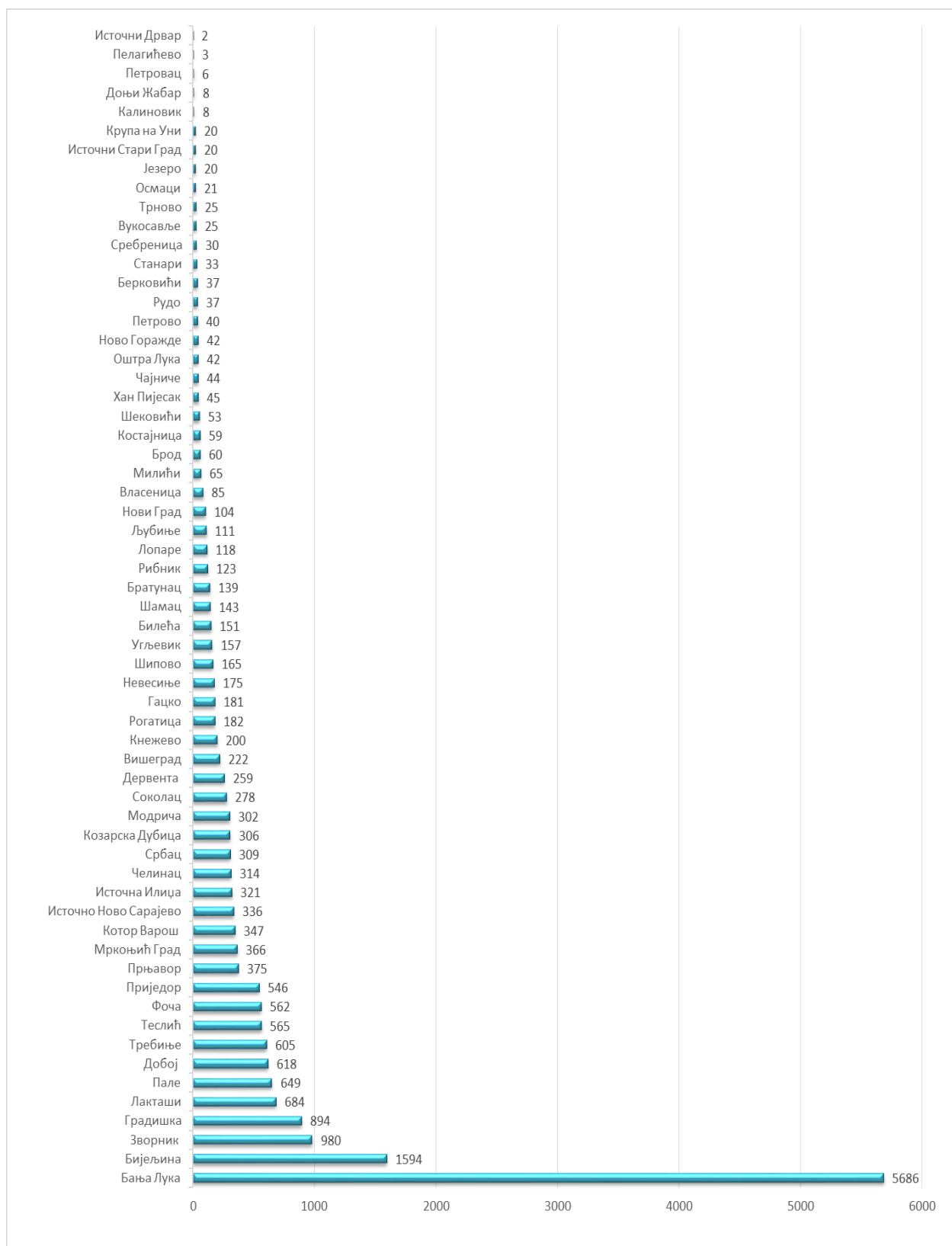
**Табела 1. Дистрибуција потврђених случајева у претходна 24 часа по општинама**

РБ	Општина / Град	Број потврђених случајева
1.	Бања Лука	218
2.	Бијељина	78
3.	Зворник	33
4.	Фоча	22
5.	Лопаре	18
6.	Гацко	17
7.	Кнежево	14
8.	Вишеград	12
9.	Угљевик	12
10.	Добој	10
11.	Лакташи	9
12.	Козарска Дубица	8
13.	Градишка	5
14.	Источна Илиџа	4
15.	Источно Ново Сарајево	4
16.	Теслић	4

17.	Ново Горажде	3
18.	Рогатица	3
19.	Србац	3
20.	Дервента	2
21.	Приједор	2
22.	Рибник	2
23.	Соколац	2
24.	Чајниче	2
25.	Шековићи	2
26.	Власеница	1
27.	Котор Варош	1
28.	Крупа на Уни	1
29.	Мркоњић Град	1
30.	Нови Град	1
31.	Пале	1
32.	Петрово	1
33.	Прњавор	1
34.	Станари	1
35.	Требиње	1
36.	Челинац	1
<b>Укупно</b>		<b>500</b>

Потврђени случајеви инфекције вирусом SARS-CoV-2 до данас су регистровани у **61 општини** у Републици Српској. Највећи број обољелих је регистрован у граду Бања Лука, а затим у Бијељини, Зворнику, Градишци, Лакташима, Палама, Добоју, Требињу, Теслићу, ...(графикон 3).

**Графикон 3. Дистрибуција обољелих по општинама/градовима**



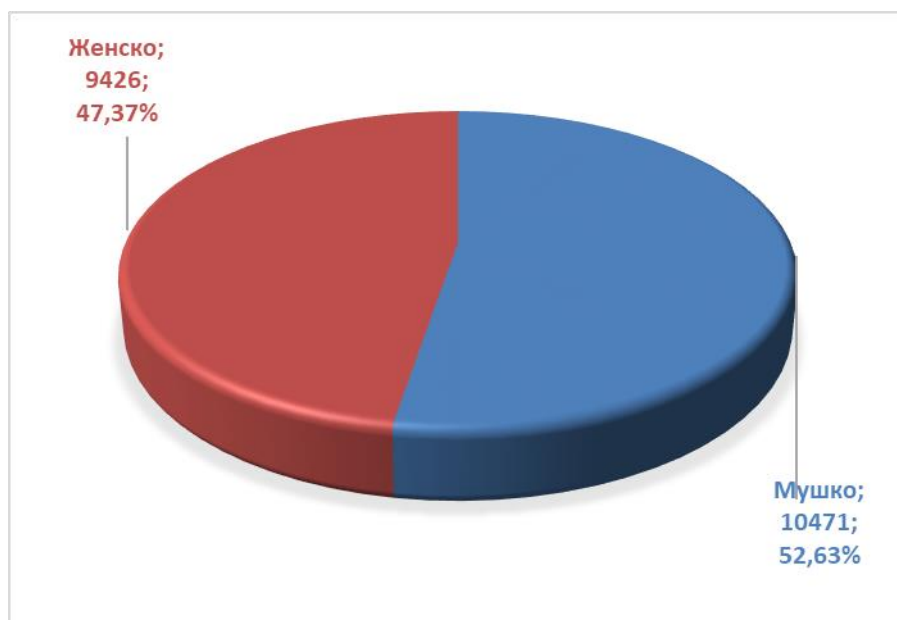
Посматрано према узрасним групама, највећи број обољелих је у доби од 30-49 год. **7.554 (37,97%)**, а најмањи број је у најмлађој добној групи од 0 - 5 год. **246 (1,24%)** (табела 2).

**Табела 2. Дистрибуција обољелих према узрасним групама**

Узрасне групе	Укупан број обољелих	Потврђени случајеви у претходна 24 часа	(%) учешће
0 – 5 година	246	5	1,24
6 – 14 година	591	26	2,97
15 – 19 година	815	13	4,10
20 – 29 година	2.579	45	12,96
30 – 49 година	7.554	174	37,97
50 – 64 година	4.935	152	24,80
65 – 79 година	2.543	68	12,78
80 и > година	634	17	3,19
<b>Укупно</b>	<b>19.897</b>	<b>500</b>	<b>100,00</b>

Од укупног броја обољелих **10.471** (52,63%) су мушког пола, а **9.426** (47,37%) су женског пола, (графикон 4).

**Графикон 4. Дистрибуција обољелих по полу**



### Хоспитализовани, опорављени и смртни исходи

Укупан број хоспитализованих је **907**, у Универзитетско клиничком центру Републике Српске **376**, а у општим болницама **531** (табеле 3 и 4).

**Табела 3. Број лица хоспитализованих у Универзитетско клиничком центру Републике Српске**

Универзитетски клинички центар Републике Српске	Број хоспитализованих
Изолација	13
Средње тешка клиничка слика	189
Тешка клиничка слика	128
Животно угрожени пацијенти	46
<b>Укупно</b>	<b>376</b>
<b>Од укупног броја хоспитализованих:</b>	
Вено венска мембранска оксигенација	2
Респиратор	33
High Flow кисеоничка терапија	4
Кисеоничка маска	72

**Табела 4. Хоспитализовани у општим болницама Републике Српске**

РБ	Општа болница	Укупно хоспитализованих	На респиратору
1.	Фоча	57	3
2.	Требиње	29	1
3.	Добој	104	2
4.	Приједор	44	1
5.	Зворник	38	0
6.	Невесиње	18	0
7.	Источно Сарајево	78	7
8.	Бијељина	73	1
9.	Градишка	90	6
	<b>Укупно</b>	<b>531</b>	

Укупан број **оправљених лица** је **8.580**, што представља **43,12%** од укупног броја потврђених случајева инфекције (табела 6).

**Табела 6. Опорављена лица по општини**

РБ	Општина/град	Број опорављених лица
1.	Бања Лука	1821
2.	Бијељина	571
3.	Зворник	550
4.	Градишка	338
5.	Приједор	331
6.	Теслић	311
7.	Добој	310
8.	Лакташи	274
9.	Мркоњић Град	245
10.	Прњавор	239
11.	Требиње	233
12.	Пале	225
13.	Челинац	218
14.	Котор Варош	211
15.	Фоча	177
16.	Модрича	176
17.	Козарска Дубица	171
18.	Дервента	167
19.	Вишеград	159
20.	Источно Ново Сарајево	139
21.	Кнежево	129
22.	Гацко	127
23.	Источна Илиџа	121
24.	Србац	120
25.	Соколац	107
26.	Рогатица	97
27.	Љубиње	86
28.	Шамац	82
29.	Невесиње	82
30.	Билећа	82



31.	Рибник	66
32.	Угљевик	63
33.	Шипово	56
34.	Костајница	52
35.	Нови Град	48
36.	Брод	43
37.	Лопаре	40
38.	Оштра Лука	32
39.	Братунац	25
40.	Хан Пијесак	23
41.	Петрово	23
42.	Милићи	22
43.	Рудо	22
44.	Шековићи	21
45.	Сребреница	21
46.	Ново Горажде	21
47.	Власеница	20
48.	Вукосавље	20
49.	Осмаци	17
50.	Језеро	10
51.	Станари	9
52.	Калиновик	7
53.	Берковићи	6
54.	Чајниче	3
55.	Трново	2
56.	Петровац	2
57.	Доњи Жабар	2
58.	Источни Дрвар	2
59.	Крупа на Уни	1
60.	Пелагићево	1
61.	Источни Стари Град	1
<b>Укупно</b>		<b>8.580</b>

Укупан број смртних исхода је **469**.

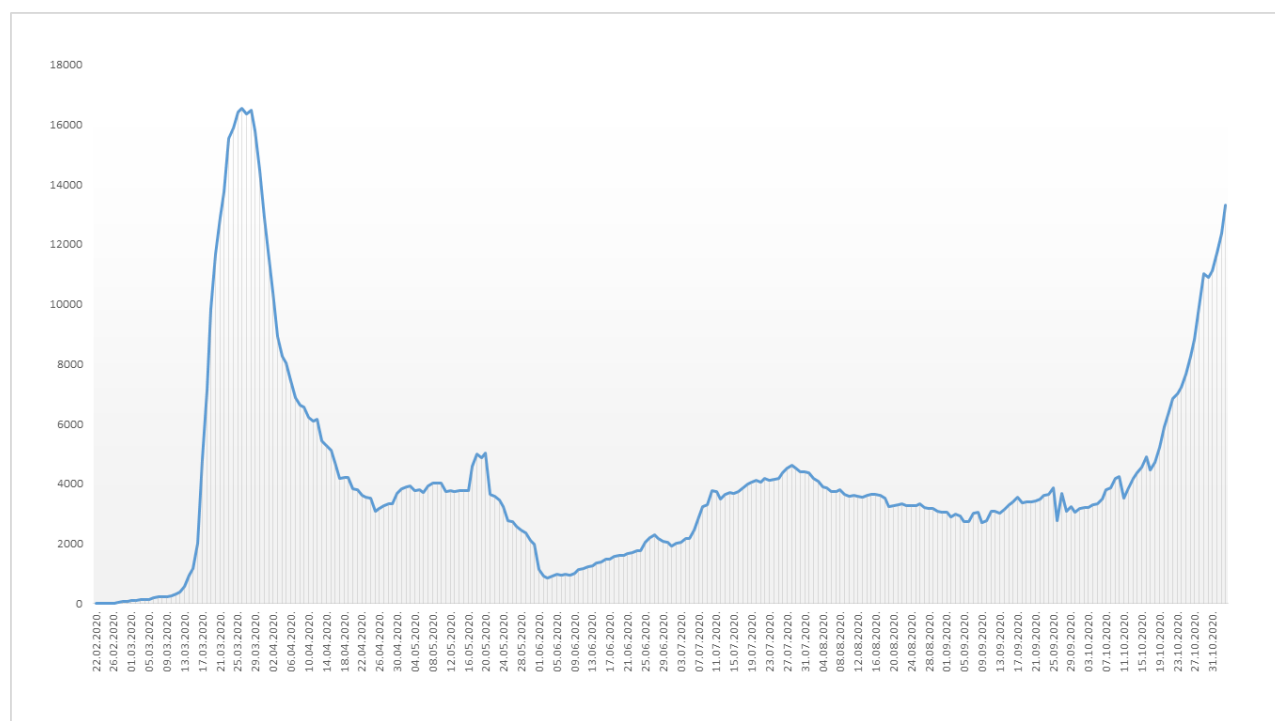
## Здравствени надзор

Од почетка успостављања здравственог надзора, укупно је под здравственим надзором било је **85.185** лица, а тренутно је под здравственим надзором је **13.332** лица (табела 8).

Табела 8. Лица под здравственим надзором (ЗН)

Тренутно под ЗН	Завршен ЗН	Укупно од почетка успостављања ЗН
<b>13.332</b>	<b>71.853</b>	<b>85.185</b>

Графикон 5. Дистрибуција лица под здравственим надзором по данима



## Микробиолошка анализа узорака

Од почетка епидемије укупан број тестирања је **111.131** а укупан број тестираних особа је **107.362**.

*Припремила: Служба за епидемиологију*