

# COVID-19: Епидемиолошка ситуација

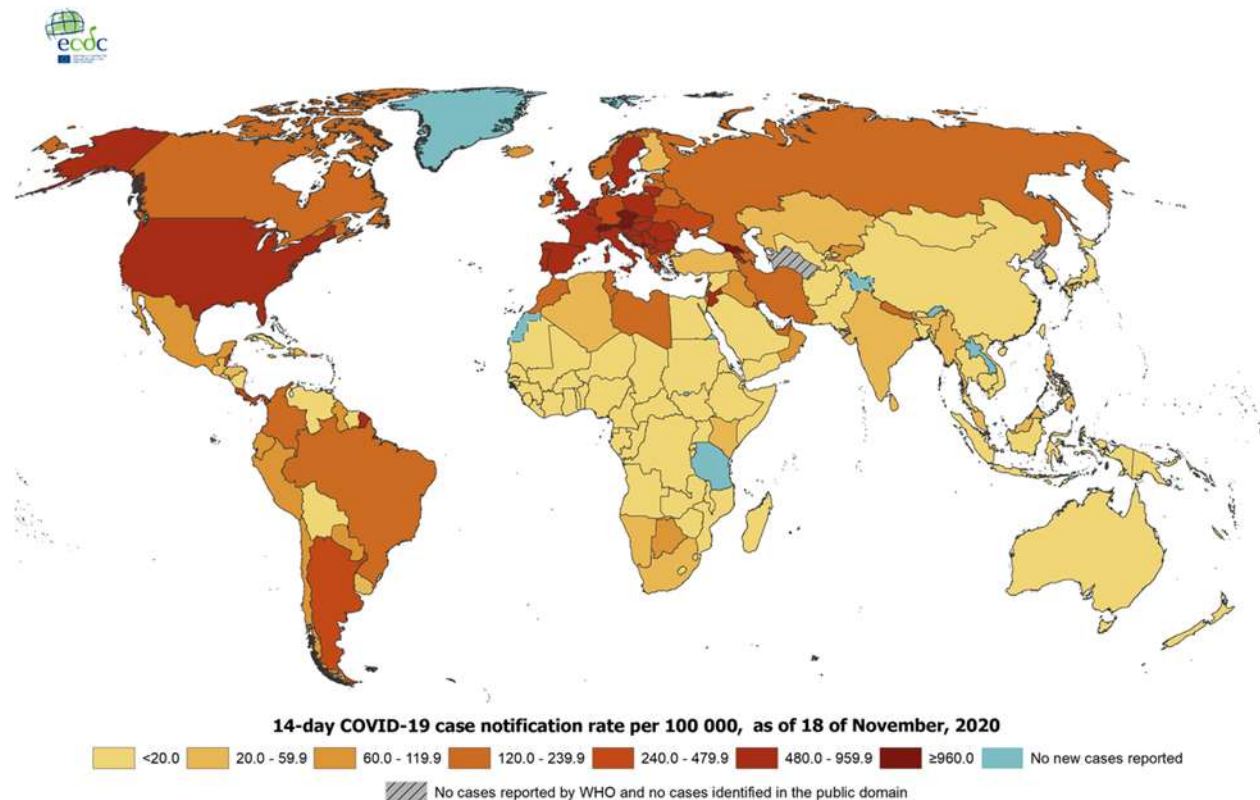
## Епидемиолошка ситуација у свијету

Од 31. децембра 2019. године, закључно са 18. новембром 2020. године, у **свијету** је укупно пријављено **55.743.951** лабораторијски потврђених случајева обољелих од COVID-19 (обољења узрокованог вирусом SARS-CoV-2), а број смртних случајева је **1.339.436**.

У **Европским земљама**, највећи број обољелих од Корона вирусне болести регистрован је у Француској (2.036.755), Русији (1.991.998), Шпанији (1.510.023), Великој Британији (1.410.832) и Италији (1.238.072). Анализирајући податке умрлих, највећи број је у Великој Британији (52.745), Италији (46.464), Француској (46.273), Шпанији (41.688), и Русији (34.387).

Распрострањеност COVID-19 у свијету (слика 1).

**Слика 1. Географска дистрибуција COVID-19 случајева у свијету закључно са 18.11.2020.**



Administrative boundaries: © EuroGeographics © UN-FAO © Turkstat. The boundaries and names shown on this map do not imply official endorsement or acceptance by the European Union.

Date of production: 18/11/2020

## Епидемиолошка ситуација у Републици Српској са 18. 11. 2020. године

У последња **24 часа**, у Републици Српској на вирус SARS-CoV-2 су тестирана **997** узорака, а инфекција је потврђена код **384** лица. Пријављено је **27** смртних случајева (пет из Бања Луке, четири из Требиња, два из Приједора и Зворника, и по једна особа из Козарске Дубице, Гацка, Добоја, Бијељине, Рибника, Градишке, Котор Вароши, Прњавора, Лакташа, Чајничка, Брода, Петрова, Вишеграда и Билеће) .

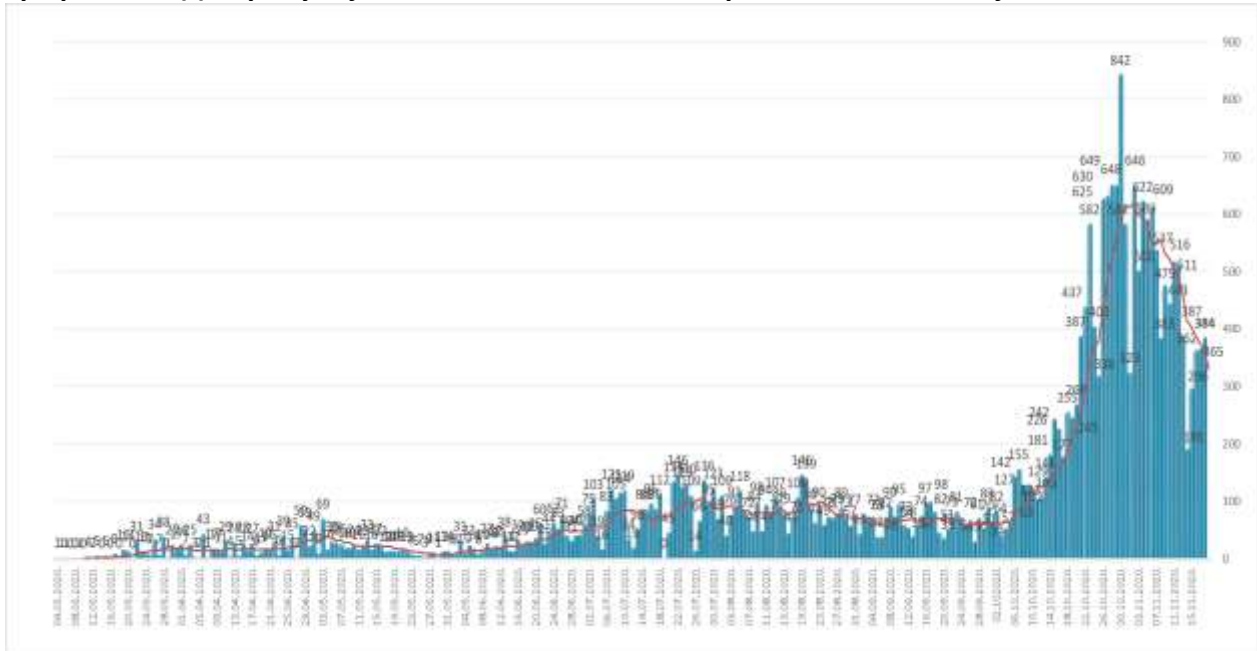
Од почетка епидемије, у периоду од 04.03. до 18.11. 2020. године, у Републици Српској на вирус SARS-CoV-2 тестирано је укупно **123.943** лица. Инфекција је потврђена код **26.567** лица, од којих је **11.474 (43,19%)** опорављено.

У наведеном периоду, Институту за јавно здравство Републике Српске је пријављено **802** смртна случаја од COVID-19.

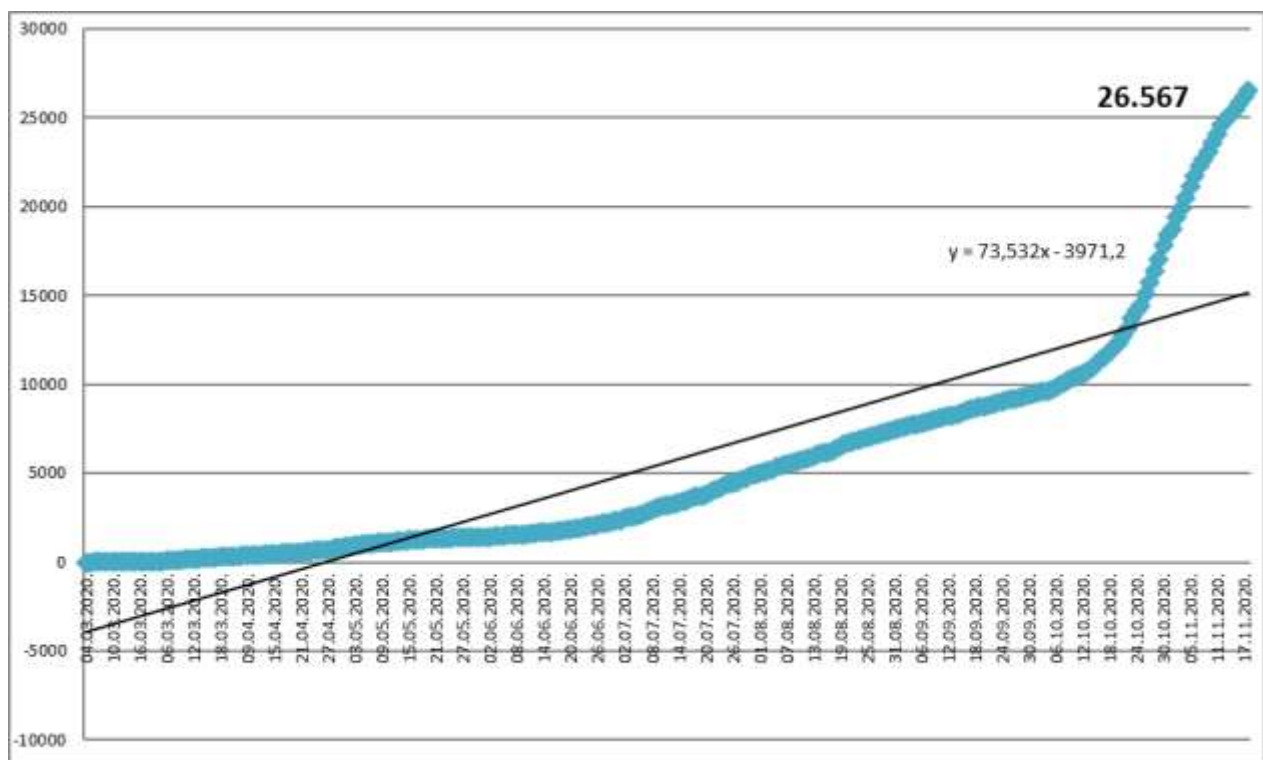
### Анализа у односу на вријеме, мјесто, добне групе и пол

Анализом броја обољелих лица по данима, на почетку епидемије уочавају се осцилације потврђених случајева, што је условљено динамиком рада лабораторија, а исто је у каснијем периоду стабилизовано. Епидемијска крива након тренда опадања, од почетка мјесеца јуна показује континуиран пораст броја обољелих, а од краја јула се одржава на високом нивоу (графикон 1). Након благог пада броја обољелих током мјесеца септембра, посљедњих мјесец дана биљежи се нови пораст обољелих. Највећи број новообољелих су лица са симптомима без епидемиолошке везе и контакти откривених позитивних лица . На графикону 2. је приказан кумулативни раст броја обољелих по данима, а на табели 1. дистрибуција потврђених случајева у последња 24 часа по општинама.

**Графикон 1. Дистрибуција обољелих по данима и тренд тока епидемије**



**Графикон 2. Кумулативни приказ броја обољелих по данима**



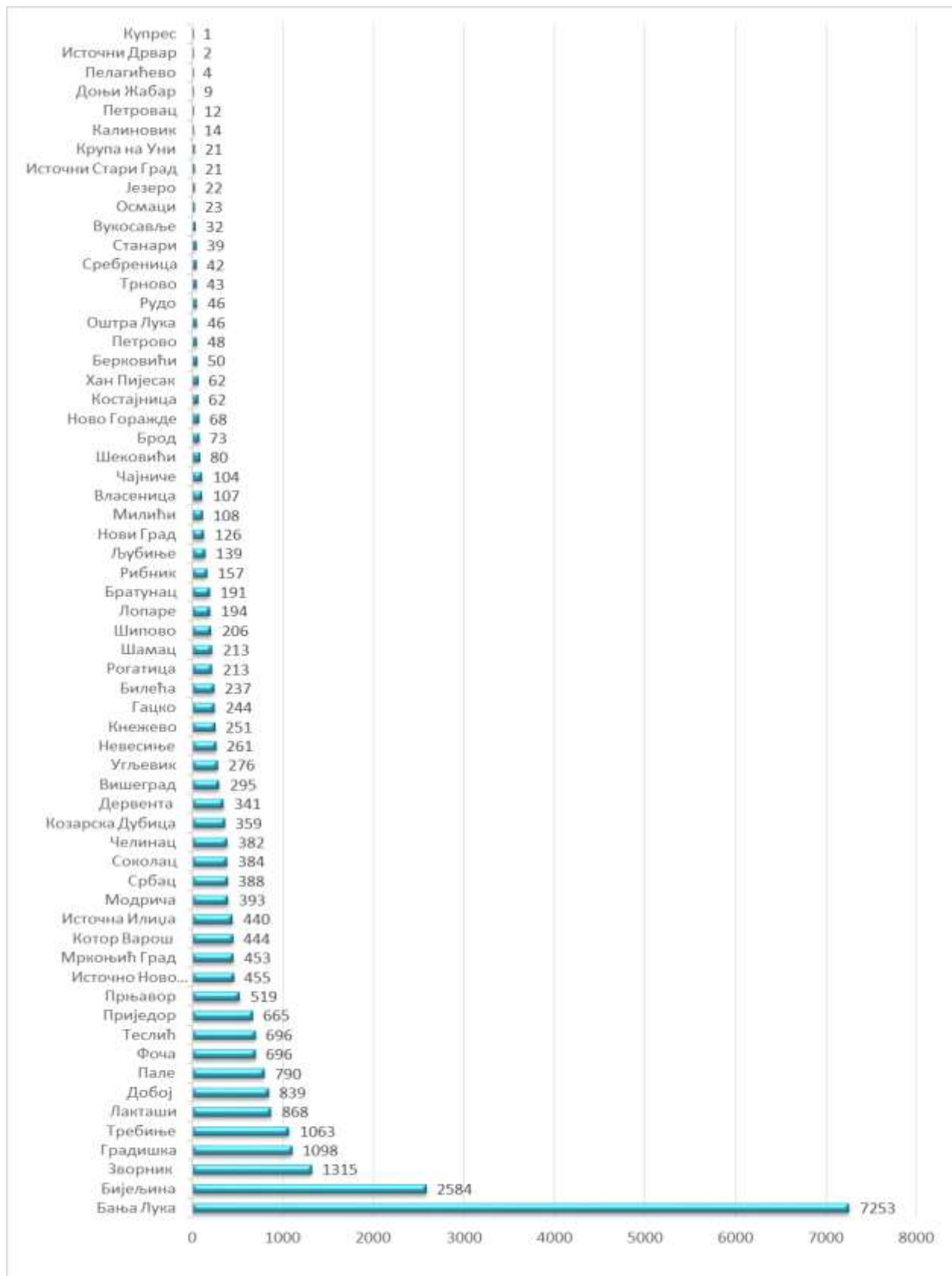
**Табела 1. Дистрибуција потврђених случајева у претходна 24 часа по општинама**

РБ	Општина / Град	Број потврђених случајева
1.	Бања Лука	98
2.	Требиње	48
3.	Бијељина	32
4.	Добој	21
5.	Теслић	18
6.	Лакташи	17
7.	Прњавор	15
8.	Котор Варош	12
9.	Мркоњић Град	11
10.	Билећа	10
11.	Зворник	9
12.	Модрича	8
13.	Градишка	6
14.	Дервента	6
15.	Лопаре	6
16.	Соколац	6

17.	Фоча	6
18.	Шековићи	6
19.	Љубиње	5
20.	Приједор	5
21.	Брод	4
22.	Рибник	4
23.	Братунац	3
24.	Ново Горажде	3
25.	Сребреница	3
26.	Челинац	3
27.	Рудо	2
28.	Угљевик	2
29.	Шамац	2
30.	Шипово	2
31.	Вишеград	1
32.	Вукодавље	1
33.	Гацко	1
34.	Кнежево	1
35.	Козарска Дубица	1
36.	Крупа на Уни	1
37.	Милићи	1
38.	Невесиње	1
39.	Нови Град	1
40.	Пале	1
41.	Србац	1
<b>Укупно</b>		<b>384</b>

Потврђени случајеви инфекције вирусом SARS-CoV-2 до данас су регистровани у **62 општине** у Републици Српској. Највећи број обољелих је регистрован у граду Бања Лука, а затим у Бијељини, Зворнику, Градишци, Требињу, Лакташима, Добоју, Палама, Фочи, Теслићу,...(графикон 3).

Графикон 3. Дистрибуција обољелих по општинама/градовима



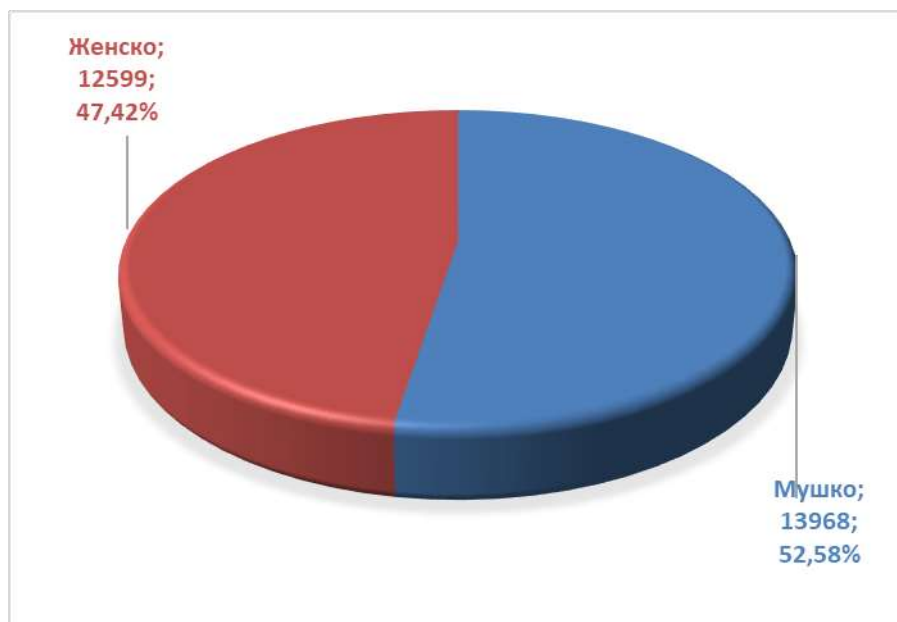
Посматрано према узрасним групама, највећи број обољелих је у доби од 30-49 год. **9.891 (37,23%)**, а најмањи број је у најмлађој добној групи од 0 - 5 год. **285 (1,07%)** (табела 2).

**Табела 2. Дистрибуција обољелих према узрасним групама**

Узрасне групе	Укупан број обољелих	Потврђени случајеви у претходна 24 часа	(%) учешће
0 – 5 година	285	1	1,07
6 – 14 година	748	3	2,82
15 – 19 година	991	7	3,73
20 – 29 година	3.128	27	11,77
30 – 49 година	9.891	122	37,23
50 – 64 година	6.840	115	25,75
65 – 79 година	3.730	84	14,04
80 и > година	954	25	3,59
<b>Укупно</b>	<b>26.567</b>	<b>384</b>	<b>100,00</b>

Од укупног броја обољелих **13.968 (52,58%)** су мушког пола, а **12.599 (47,42%)** су женског пола, (графикон 4).

**Графикон 4. Дистрибуција обољелих по полу**



### Хоспитализовани, опорављени и смртни исходи

Укупан број хоспитализованих је **1.202**, у Универзитетско клиничком центру Републике Српске **439**, а у општим болницама **763** (табеле 3 и 4).

**Табела 3. Број лица хоспитализованих у Универзитетско клиничком центру Републике Српске**

Универзитетски клинички центар Републике Српске	Број хоспитализованих
Изолација	10
Средње тешка клиничка слика	199
Тешка клиничка слика	178
Животно угрожени пацијенти	52
<b>Укупно</b>	<b>439</b>
<b>Од укупног броја хоспитализованих:</b>	
Вено венска мембранска оксигенација	2
Респиратор	46
High Flow кисеоничка терапија	2
Кисеоничка маска	146

**Табела 4. Хоспитализовани у општим болницама Републике Српске**

РБ	Општа болница	Укупно хоспитализованих	На респиратору
1.	Фоча	53	0
2.	Требиње	95	0
3.	Добој	187	3
4.	Приједор	66	0
5.	Зворник	44	0
6.	Невесиње	78	3
7.	Источно Сарајево	70	5
8.	Бијељина	99	3
9.	Градишка	71	7
	<b>Укупно</b>	<b>763</b>	

Укупан број **оправљених лица** је **11.474**, што представља **43,19%** од укупног броја потврђених случајева инфекције (табела 6).

**Табела 5. Опорављена лица по општини**

РБ	Општина/град	Број опорављених лица
1.	Бања Лука	2831
2.	Зворник	722
3.	Бијељина	689
4.	Теслић	450
5.	Требиње	442
6.	Приједор	427
7.	Прњавор	353
8.	Мркоњић Град	343
9.	Градишка	338
10.	Добој	318
11.	Челинац	303
12.	Соколац	287
13.	Лакташи	274
14.	Котор Варош	241
15.	Пале	226
16.	Фоча	222
17.	Модрича	220
18.	Вишеград	209
19.	Козарска Дубица	201
20.	Дервента	189
21.	Угљевик	184
22.	Кнежево	182
23.	Источно Ново Сарајево	168
24.	Источна Илиџа	160
25.	Рогатица	142
26.	Гацко	127
27.	Србац	123
28.	Шамац	104
29.	Нови Град	93
30.	Љубиње	86
31.	Невесиње	82



32.	Билећа	82
33.	Рибник	66
34.	Шипово	58
35.	Костајница	52
36.	Милићи	52
37.	Брод	50
38.	Лопаре	40
39.	Оштра Лука	38
40.	Ново Горажде	35
41.	Рудо	28
42.	Братунац	25
43.	Петрово	25
44.	Хан Пијесак	23
45.	Шековићи	23
46.	Вукосавље	23
47.	Сребреница	21
48.	Власеница	20
49.	Осмаци	17
50.	Чајниче	15
51.	Језеро	12
52.	Станари	9
53.	Калиновик	7
54.	Берковићи	6
55.	Трново	2
56.	Петровац	2
57.	Доњи Жабар	2
58.	Источни Дрвар	2
59.	Крупа на Уни	1
60.	Пелагићево	1
61.	Источни Стари Град	1
<b>Укупно</b>		<b>11.474</b>

Укупан број смртних исхода је **802**.

### Здравствени надзор

Од почетка успостављања здравственог надзора, укупно је под здравственим надзором било је **99.402** лица, а тренутно је под здравственим надзором је **13.844** лица (табела 8).

Табела 7. Лица под здравственим надзором (ЗН)

Тренутно под ЗН	Завршен ЗН	Укупно од почетка успостављања ЗН
<b>13.844</b>	<b>85.558</b>	<b>99.402</b>

Графикон 5. Дистрибуција лица под здравственим надзором по данима



### Микробиолошка анализа узорака

Од почетка епидемије укупан број тестирања је **128.168** а укупан број тестираних особа је **123.943**.

Припремила: Служба за епидемиологију