

# COVID-19: Епидемиолошка ситуација

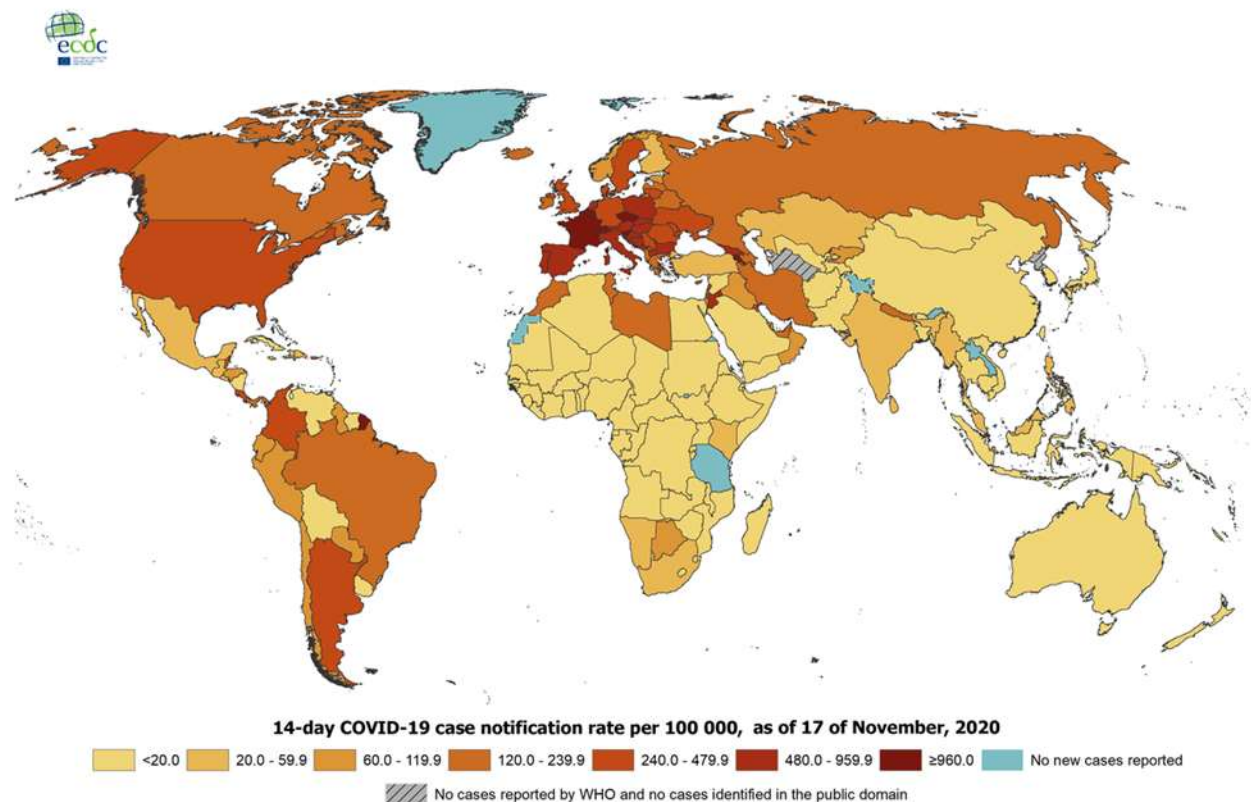
## Епидемиолошка ситуација у свијету

Од 31. децембра 2019. године, закључно са 17. новембром 2020. године, у свијету је укупно пријављено **55.154.651** лабораторијски потврђених случајева обољелих од COVID-19 (обољења узрокованог вирусом SARS-CoV-2), а број смртних случајева је **1.328.537**.

У Европским земљама, највећи број обољелих од Корона вирусне болести регистрован је у Француској (1.991.233), Русији (1.971.013), Шпанији (1.496.864), Великој Британији (1.390.681) и Италији (1.205.881). Анализирајући податке умрлих, највећи број је у Великој Британији (52.147), Италији (45.733), Француској (45.054), Шпанији (41.253), и Русији (33.931).

Распрострањеност COVID-19 у свијету (слика 1).

**Слика 1. Географска дистрибуција COVID-19 случајева у свијету закључно са 17.11.2020.**



Administrative boundaries: © EuroGeographics © UN-FAO © Turkstat. The boundaries and names shown on this map do not imply official endorsement or acceptance by the European Union.

Date of production: 17/11/2020

## Епидемиолошка ситуација у Републици Српској са 17. 11. 2020. године

У последња **24 часа**, у Републици Српској на вирус SARS-CoV-2 су тестирана **1005** узорака, а инфекција је потврђена код **365** лица, два лица тестирана у Федерацији Босне и Херцеговине. Пријављено је **26** смртних случајева (шест из Бања Луке, три са Пала, два из Зворника и Српца, и по једна особа из Добоја, Теслића, Бијељине, Источног Новог Сарајева, Рогатице, Приједора, Прњавора, Модриче, Угљевика, Брода и Шипова) .

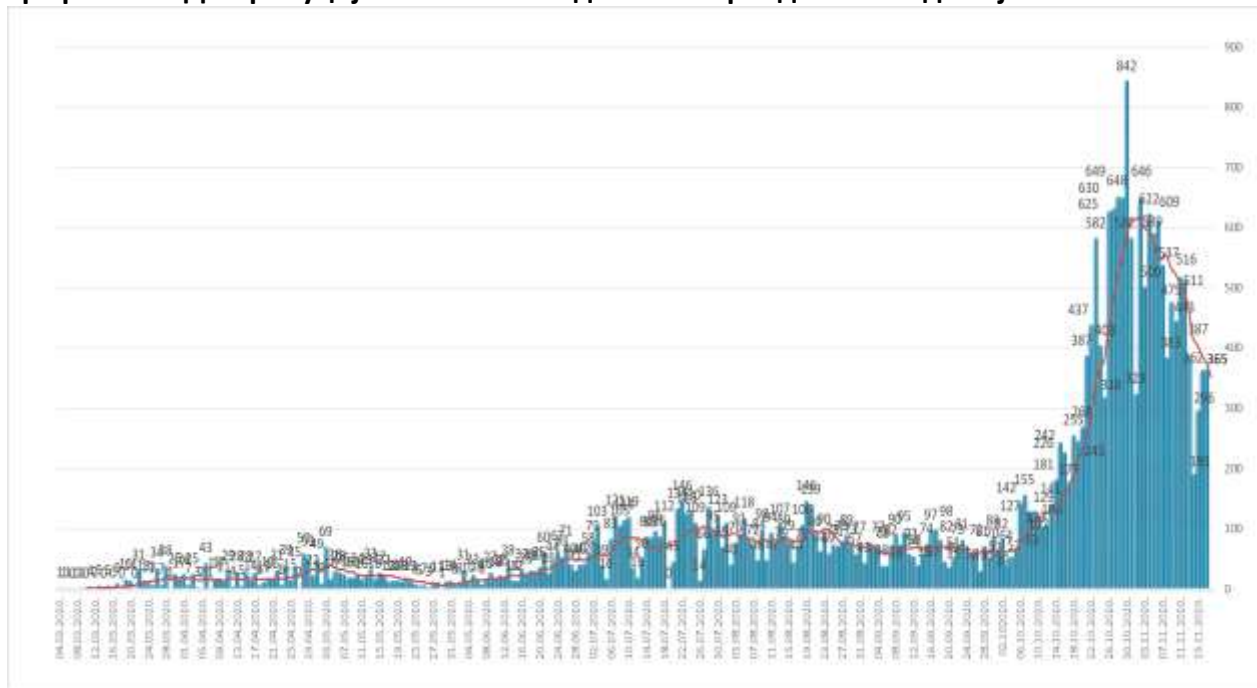
Од почетка епидемије, у периоду од 04.03. до 17.11. 2020. године, у Републици Српској на вирус SARS-CoV-2 тестирано је укупно **122.974** лица. Инфекција је потврђена код **26.183** лица, од којих је **11.002 (42,02%)** опорављено.

У наведеном периоду, Институту за јавно здравство Републике Српске је пријављено **775** смртна случаја од COVID-19.

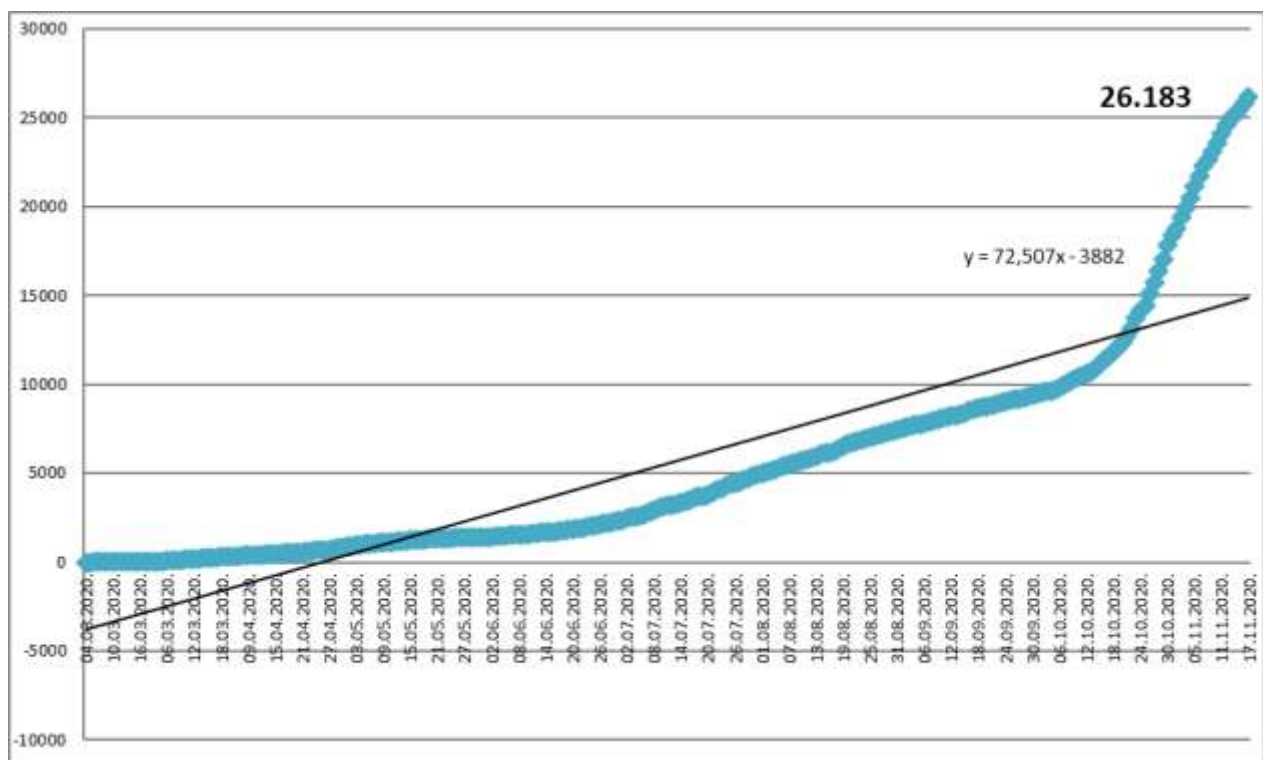
### Анализа у односу на вријеме, мјесто, добне групе и пол

Анализом броја обољелих лица по данима, на почетку епидемије уочавају се осцилације потврђених случајева, што је условљено динамиком рада лабораторија, а исто је у каснијем периоду стабилизовано. Епидемијска крива након тренда опадања, од почетка мјесеца јуна показује континуиран пораст броја обољелих, а од краја јула се одржава на високом нивоу (графикон 1). Након благог пада броја обољелих током мјесеца септембра, посљедњих мјесец дана биљежи се нови пораст обољелих. Највећи број новообољелих су лица са симптомима без епидемиолошке везе и контакти откривених позитивних лица . На графикону 2. је приказан кумулативни раст броја обољелих по данима, а на табели 1. дистрибуција потврђених случајева у последња 24 часа по општинама.

### Графикон 1. Дистрибуција обољелих по данима и тренд тока епидемије



### Графикон 2. Кумулативни приказ броја обољелих по данима



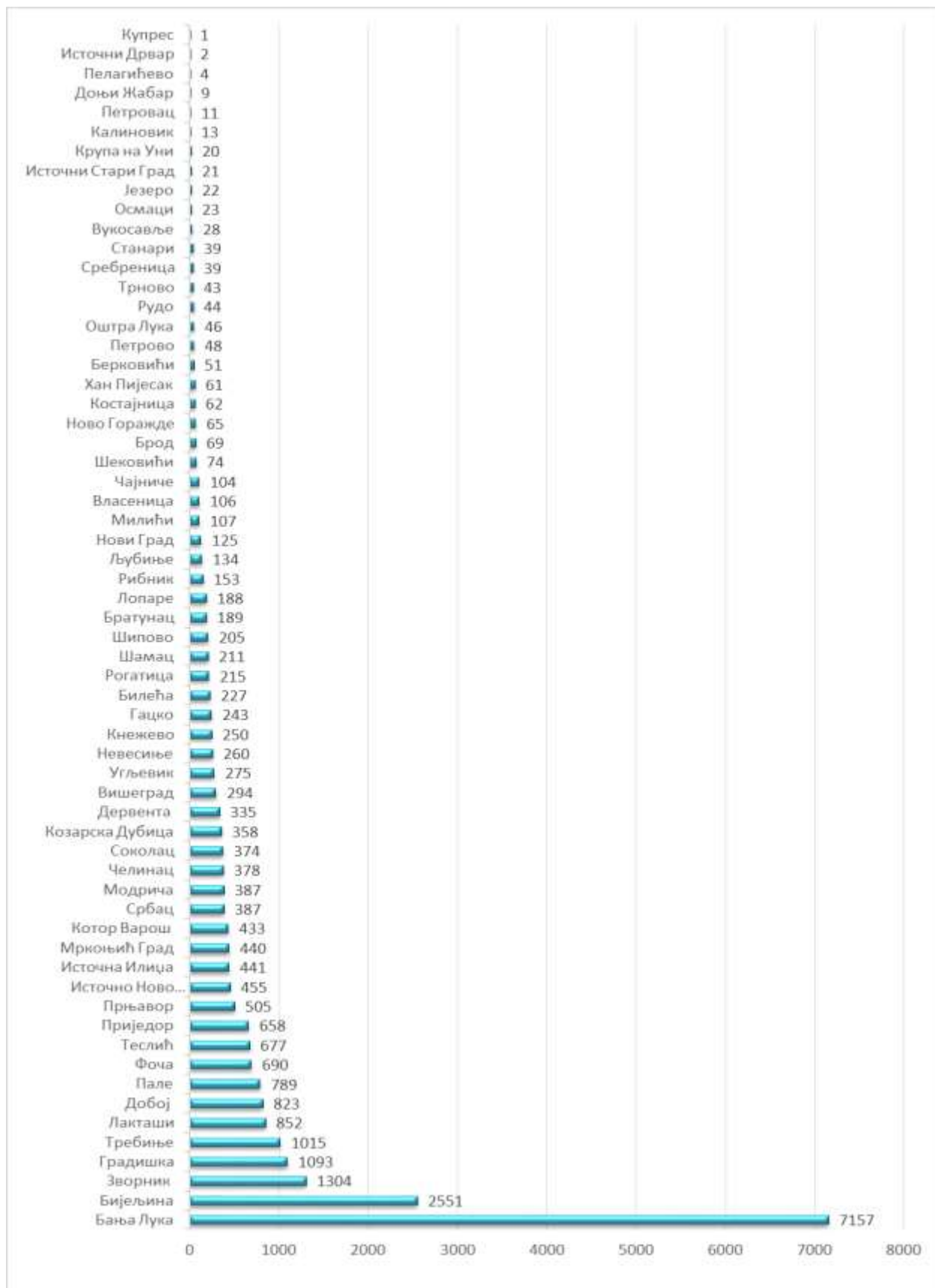
**Табела 1. Дистрибуција потврђених случајева у претходна 24 часа по општинама**

РБ	Општина / Град	Број потврђених случајева
1.	Бања Лука	102
2.	Бијељина	59
3.	Добој	34
4.	Градишка	23
5.	Зворник	21
6.	Модрича	11
7.	Пале	8
8.	Приједор	8
9.	Требиње	8
10.	Прњавор	7
11.	Теслић	7
12.	Шамац	7
13.	Кнежево	6
14.	Козарска Дубица	6
15.	Невесиње	6
16.	Братунац	4

17.	Источно Ново Сарајево	4
18.	Мркоњић Град	4
19.	Шипово	4
20.	Билећа	3
21.	Источна Илиџа	3
22.	Котор Варош	3
23.	Лакташи	3
24.	Чајниче	3
25.	Власеница	2
26.	Дервента	2
27.	Лопаре	2
28.	Ново Горажде	2
29.	Петрово	2
30.	Рудо	2
31.	Станари	2
32.	Фоча	2
33.	Берковићи	1
34.	Оштра Лука	1
35.	Соколац	1
36.	Србац	1
37.	Угљевик	1
<b>Укупно</b>		<b>365</b>

Потврђени случајеви инфекције вирусом SARS-CoV-2 до данас су регистровани у **62 општине** у Републици Српској. Највећи број обољелих је регистрован у граду Бања Лука, а затим у Бијељини, Зворнику, Градишци, Требињу, Лакташима, Добоју, Палама, Фочи, Теслићу,...(графикон 3).

**Графикон 3. Дистрибуција обољелих по општинама/градовима**



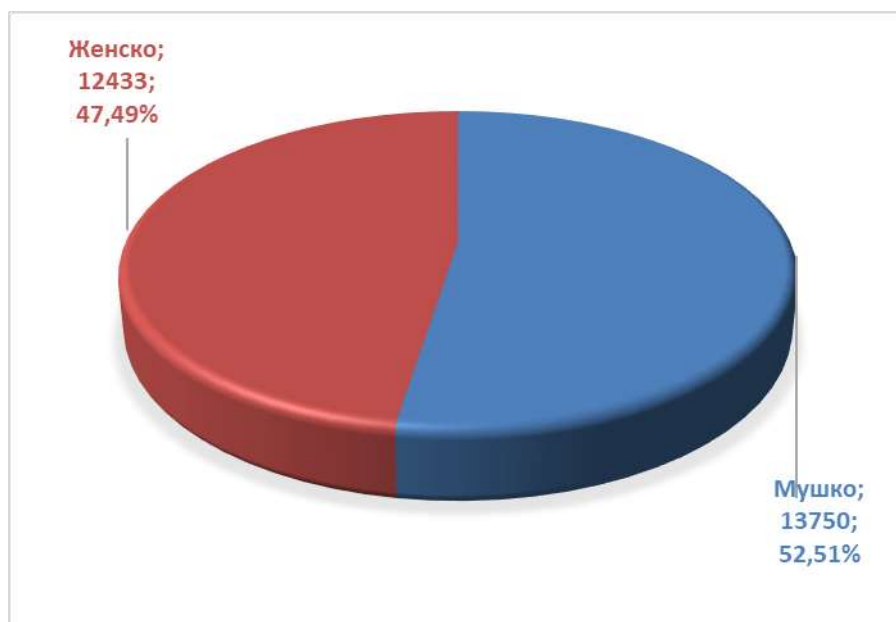
Посматрано према узрасним групама, највећи број обољелих је у доби од 30-49 год. **9.769 (37,31%)**, а најмањи број је у најмлађој добној групи од 0 - 5 год. **284 (1,08%)** (табела 2).

**Табела 2. Дистрибуција обољелих према узрасним групама**

Узрасне групе	Укупан број обољелих	Потврђени случајеви у претходна 24 часа	(%) учешће
0 – 5 година	284	3	1,08
6 – 14 година	745	8	2,85
15 – 19 година	984	17	3,76
20 – 29 година	3.101	26	11,84
30 – 49 година	9.769	129	37,31
50 – 64 година	6.725	94	25,68
65 – 79 година	3.646	73	13,93
80 и > година	929	15	3,55
<b>Укупно</b>	<b>26.183</b>	<b>365</b>	<b>100,00</b>

Од укупног броја обољелих **13.750 (52,51%)** су мушког пола, а **12.433 (47,49%)** су женског пола, (графикон 4).

**Графикон 4. Дистрибуција обољелих по полу**



### Хоспитализовани, опорављени и смртни исходи

Укупан број хоспитализованих је **1.215**, у Универзитетско клиничком центру Републике Српске **445**, а у општим болницама **770** (табеле 3 и 4).

**Табела 3. Број лица хоспитализованих у Универзитетско клиничком центру Републике Српске**

Универзитетски клинички центар Републике Српске	Број хоспитализованих
Изолација	10
Средње тешка клиничка слика	252
Тешка клиничка слика	136
Животно угрожени пацијенти	47
<b>Укупно</b>	<b>445</b>
<b>Од укупног броја хоспитализованих:</b>	
Вено венска мембранска оксигенација	1
Респиратор	38
High Flow кисеоничка терапија	4
Кисеоничка маска	130

**Табела 4. Хоспитализовани у општим болницама Републике Српске**

РБ	Општа болница	Укупно хоспитализованих	На респиратору
1.	Фоча	53	2
2.	Требиње	91*	0
3.	Добој	197	4
4.	Приједор	57	0
5.	Зворник	37	0
6.	Невесиње	81	3
7.	Источно Сарајево	72	8
8.	Бијељина	111	1
9.	Градишка	71	7
	<b>Укупно</b>	<b>770</b>	

\*Напомена: подаци кориштени за установу у складу с посљедње достављеним од 16.11.2020. године.

Укупан број **оправљених лица** је **11.002**, што представља **42,02%** од укупног броја потврђених случајева инфекције (табела 6).

**Табела 5. Опорављена лица по општини**

РБ	Општина/град	Број опорављених лица
1.	Бања Лука	2773
2.	Зворник	722
3.	Бијељина	689
4.	Теслић	438
5.	Требиње	422
6.	Приједор	360
7.	Градишка	338
8.	Добој	318
9.	Челинац	303
10.	Прњавор	301
11.	Мркоњић Град	295
12.	Лакташи	274
13.	Котор Варош	241
14.	Пале	226
15.	Фоча	222
16.	Модрича	220
17.	Козарска Дубица	201
18.	Соколац	196
19.	Дервента	189
20.	Вишеград	188
21.	Кнежево	182
22.	Угљевик	173
23.	Источно Ново Сарајево	168
24.	Источна Илиџа	160
25.	Гацко	127
26.	Рогатица	123
27.	Србац	120
28.	Љубиње	86
29.	Шамац	83
30.	Невесиње	82
31.	Билећа	82



32.	Рибник	66
33.	Нови Град	60
34.	Шипово	56
35.	Костајница	52
36.	Милићи	52
37.	Брод	50
38.	Лопаре	40
39.	Оштра Лука	36
40.	Ново Горажде	34
41.	Братунац	25
42.	Хан Пијесак	23
43.	Петрово	23
44.	Рудо	23
45.	Шековићи	21
46.	Сребреница	21
47.	Вукосавље	21
48.	Власеница	20
49.	Осмаци	17
50.	Чајнице	15
51.	Језеро	12
52.	Станари	9
53.	Калиновик	7
54.	Берковићи	6
55.	Трново	2
56.	Петровац	2
57.	Доњи Жабар	2
58.	Источни Дрвар	2
59.	Крупа на Уни	1
60.	Пелагићево	1
61.	Источни Стари Град	1
<b>Укупно</b>		<b>11.002</b>

Укупан број смртних исхода је **775**.

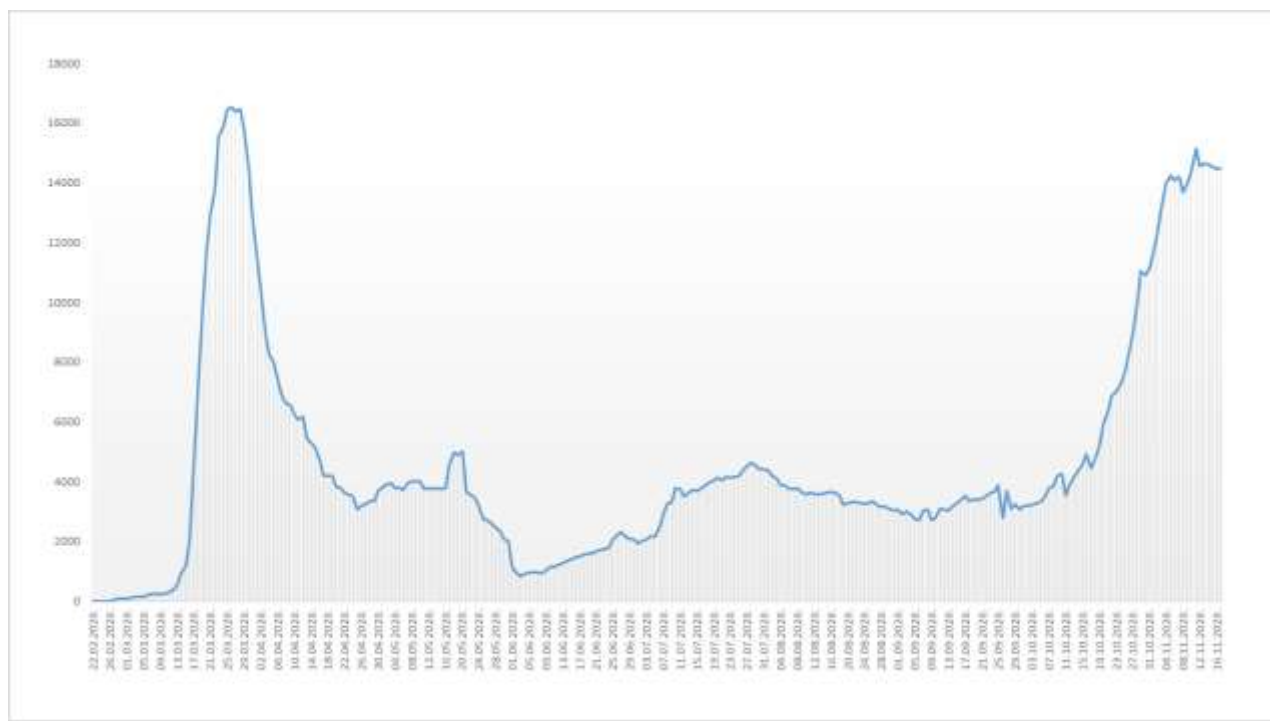
## Здравствени надзор

Од почетка успостављања здравственог надзора, укупно је под здравственим надзором било је **98.807** лица, а тренутно је под здравственим надзором је **14.486** лица (табела 8).

Табела 7. Лица под здравственим надзором (ЗН)

Тренутно под ЗН	Завршен ЗН	Укупно од почетка успостављања ЗН
14.486	84.321	98.807

Графикон 5. Дистрибуција лица под здравственим надзором по данима



## Микробиолошка анализа узорака

Од почетка епидемије укупан број тестирања је **127.171** а укупан број тестираних особа је **122.974**.

Припремила: Служба за епидемиологију

